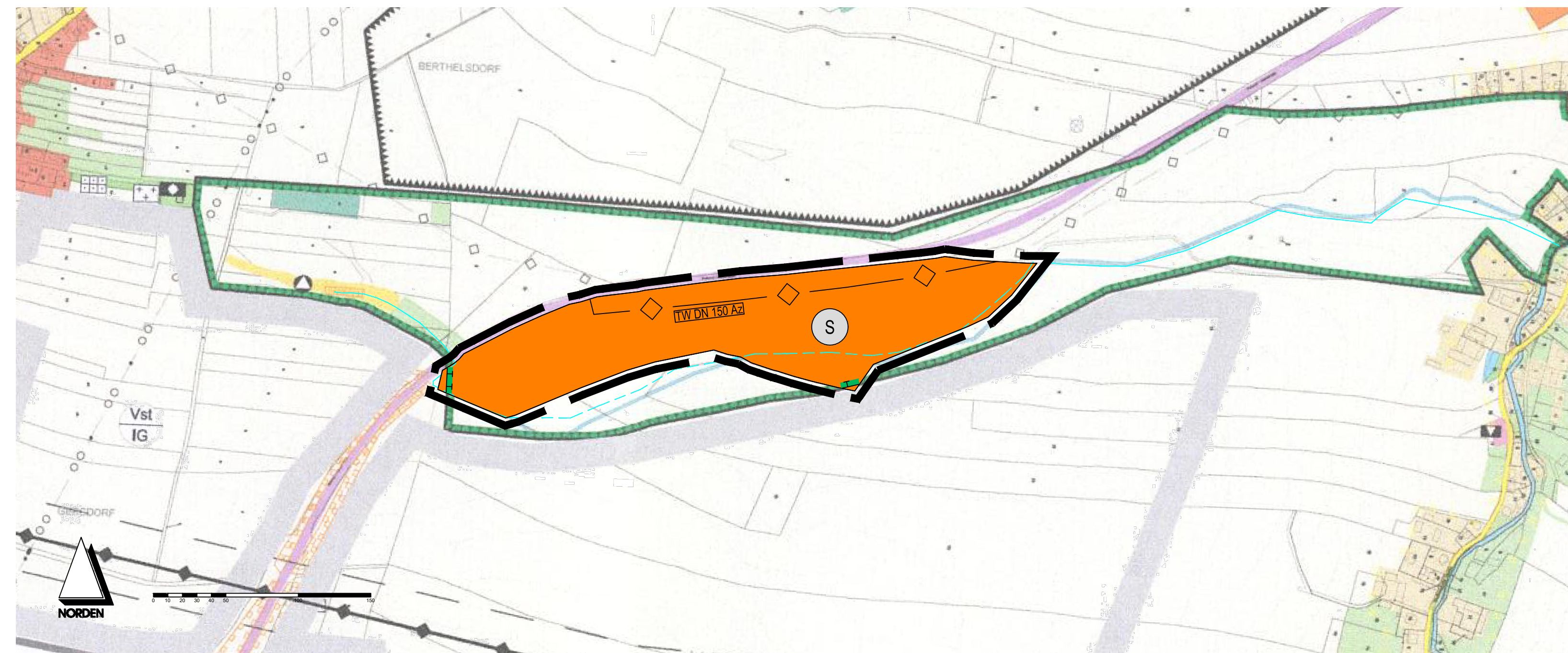


PLANZEICHNUNG

Bisherige Darstellung des Flächennutzungsplans



Teiländerung des Flächennutzungsplans




VERFAHRENSVERMERKE

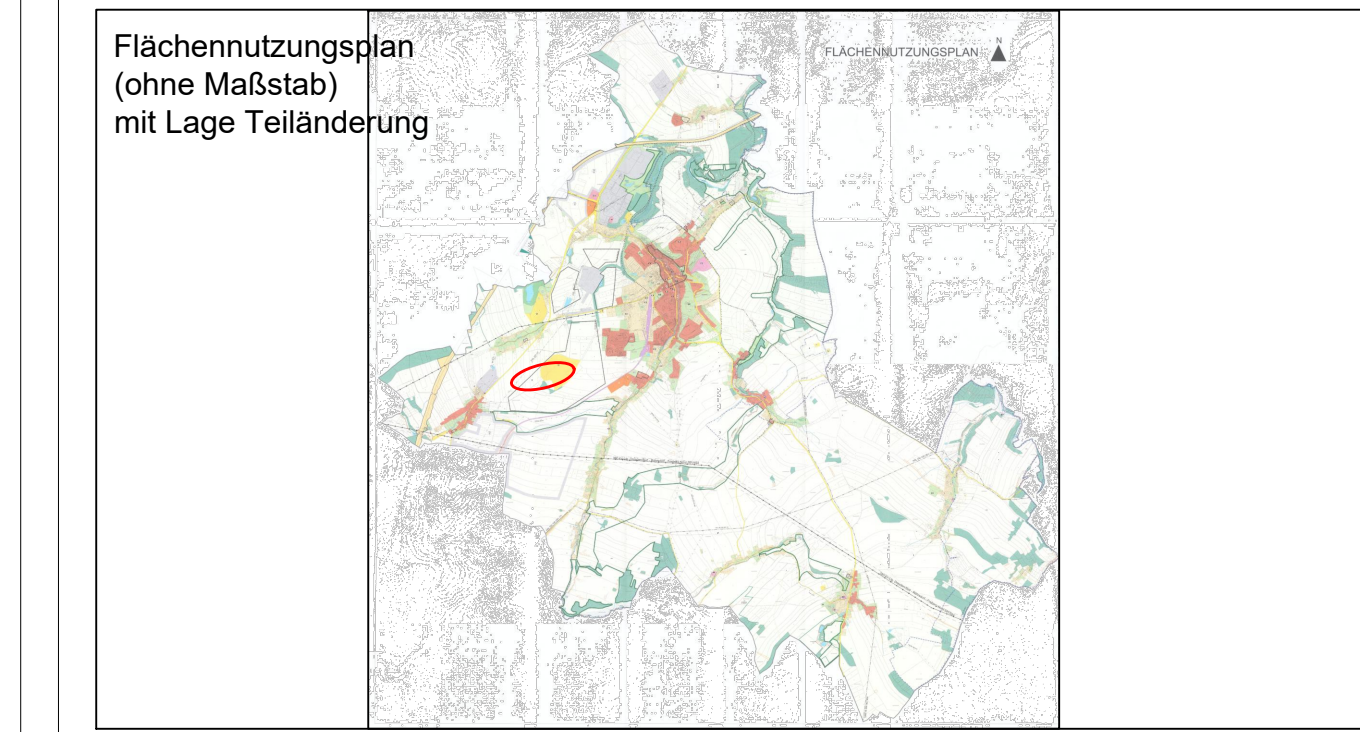
Aufstellungsbeschluss	Beschluss Nr.:
	vom
Frühzeitige Bürgerbeteiligung im Rahmen einer Bürgerversammlung	am
Frühzeitige Beteiligung der Träger öffentlicher Belange mit Schreiben	vom
Billigungsbeschluss zum Entwurf sowie zur öffentlichen Auslegung und zur TöB-Beteiligung	Beschluss Nr.:
	vom
öffentliche Auslegung des Entwurfs	Zeitraum:
Förmliche Beteiligung der Träger öffentlicher Belange mit Schreiben	vom
Prüfung der Stellungnahmen und Billigung der Abwägung	Beschluss Nr.:
	vom
Feststellungsbeschluss	Beschluss Nr.:
	vom
Genehmigung des Flächennutzungsplans durch das Landratsamt Mittelsachsen	
Genehmigungs-Nr.	
vom	
Siegel		
Datum	Bürgermeister
Der Flächennutzungsplan wird hiermit ausgefertigt.		
Siegel		
Datum	Bürgermeister
Der Flächennutzungsplan ist mit Bekanntmachung im Amtsblatt Nr.:		
vom	
in Kraft getreten.		
Siegel		
Datum	Bürgermeister

PLANZEICHENERLÄUTERUNG

- Bauflächen**
- Sonderbauflächen, Zweckbestimmung Solarpark
- Hauptversorgungs- und Hauptabwasserleitungen**
- Hochdruckleitung unterirdisch
- Sonstige Darstellungen**
- Umgrenzung von Flächen für Maßnahmen zum Schutz, zur Pflege und zur Entwicklung von Natur und Landschaft
- Grenze des räumlichen Geltungsbereiches der Teiländerung**
- Grenze des räumlichen Geltungsbereiches



Stadt Hainichen



1. Teiländerung des Flächennutzungsplans der Stadt Hainichen für die Errichtung des Solarparks Berthelsdorf

Planungsstand - Vorentwurf Planungfassung - Februar 2026

Stadt Hainichen
Markt 1 · 09661 Hainichen

Planungsbüro:
hase
landschaftsarchitektur
hase landschaftsarchitektur
Königsbrücker Straße 57 · 01099 Dresden